

A TOPONIMIA (TOPOS = Lugar; ONOMA = Nome)

A Comarca do Val Miñor)

FICHA de RECOMPILACIÓN INFORMACIÓN

TOPÓNIMO	VARIEDADES DIALECTAIS	COORDENADAS XEOGRÁFICAS	LÍMITES E ALTITUDE	
EVOLUCIÓN FILOLÓXICA	NÚMERO DE HABITANTES	SIGNIFICADO DO TOPÓNIMO		
CROQUIS DO LUGAR		ESTUDO DO LUGAR		
		CLIMA/VEGETACIÓN		
		SOLOS		
		CULTIVOS		
		VIVEN DAS	TIPOS MATERIAIS	
ELEMENTOS DISTINTIVOS: Fontes, cruceiros, muíños, capelas camiños tipos de terreo, lavadoiros...				
UBICACIÓN DO TOPÓNIMO	VÍAS DE COMUNICACIÓN	LENDAS PROPIAS DO LUGAR		
COMARCA:	NOME:			
CONCELLO	DIRECCIÓN Á:			
PARROQUIA	TIPO: Estrada principal Estrada veciñal Camiño de leiras Praza Encrucillada			
SEXO	IDADE (anos)	CONDICIÓN SOCIAL	VIVE AQUÍ DENDE	FALA
Home	Menos de 20	Campeño Sacerdote	0 – 10 anos	Castelán
Muller	de 20 a 40	Albanel Mestre	10 – 20 anos	Galego
	De 41 a 60	Mariñeiro Camioneiro	20 – 30 anos	Indistintamente
	Máis de 60	Outros...	Toda a vida	

ACTIVIDADES A REALIZAR:

O presente traballo documental realizarase en pequenos grupos de 3 ou 5 alumnos/as. Trátase dunha tarefa de campo que precisa ser organizada minuciosamente dentro da aula para delimitar claramente o territorio a analizar, así como un reparto lóxico e equitativo das tarefas.

Os/as alumnos/as deben cubrir, in situ ,as fichas, para logo presentar un dossier cos datos recompilados e realizar un traballo documental.

Neste traballo deben ter en conta:

1.- Recoller os topónimos con tódalas posibles pronunciacións: seseo, xeada, ceceo,...) Preguntar aos veciños das bisbarras estudadas, de diversas idades e profesións. Especialmente de interés os maiores do lugar.

2.- Clasificar o material toponímico por orde alfabética, diferenciando a MACROTOPONIMIA e MICROTOPONIMIA.

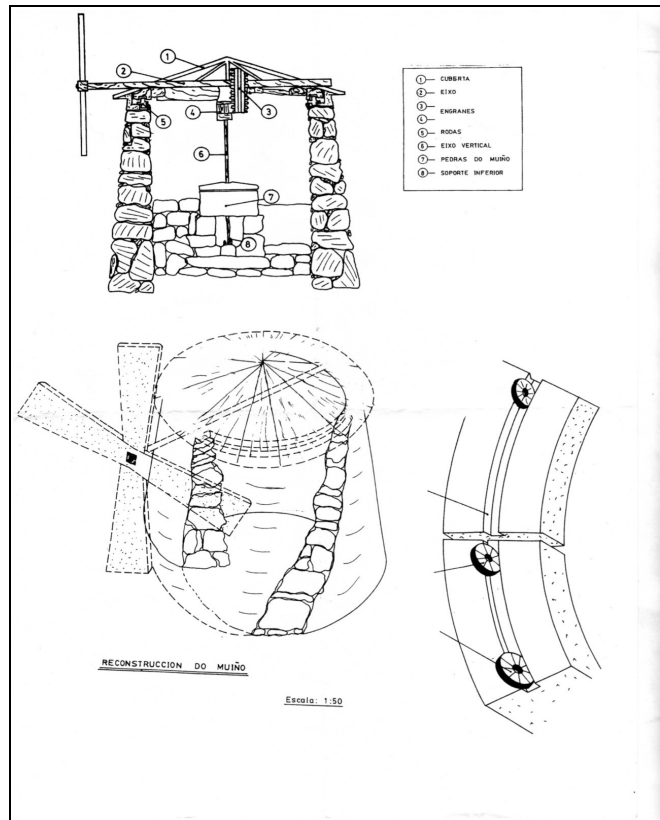

3.- Decribir o lugar que corresponde a cada topónimo, indicando os seus límites (se é factible)

4.- Cotexar, se é posible (axudándose de Internet e Atlas de Galicia ou mapas topográficos) se existe outro enclave da xeografía galega cun topónimo igual ou si existen similitudes entre os devanditos lugares.

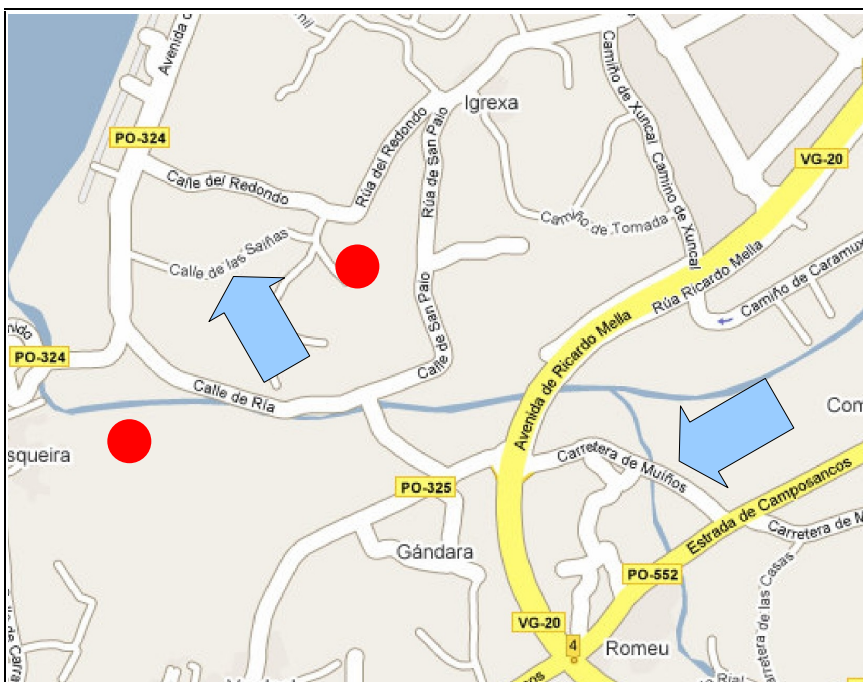
5.- Tentar averiguar a orixe e senso do termo.

6.- Clasificar os topónimos en: hidrotponimia (con referencia a correntes de auga); filotponimia (con referencia a vexetais), zootponimia (animais); antroponimia (persoas), haxiotponimia (santos), de construcións, de enerxía, de medios de comunicación e de vida agrícola.

EXEMPLO DA RELACIÓN ENTRE TOPONIMIA e ENERXÍA:



COSTAS GOBERNA, Fernando Javier e PEREIRA GARCÍA, Elisa: "Muíños de vento: o último vestixio deste tipo de construción na Ría de Vigo: o Muíño de Navia" Boletín do Instituto de Estudos Vigüeses. Vigo Ano III.- Número 3.- 1997. Páxinas 179-205)



LUGAR DE **MUÍÑOS**
PARROQUIA DE NAVIA
CONCELLO VIGO